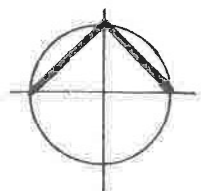




Dobříč



INVESTOR	OBEC DOBŘIČ, DOBŘIČ 10, 252 25		
ODP.PROJEKTANT	ING.ARCH. IVANA RŮŽIČKOVÁ, NUČICE 162	VYPRACOVAL	
OBJEKT	<b>PĚŠÍ KOMUNIKACE - CHODNÍKY</b> Parc.č. 52, 53/4, 53/19 k.ú. Dobříč u Prahy		
VÝKRES	<b>SITUACE - širší vztahy</b>		
STUPEŇ		ČÍSLO PARÉ	ČÍSLO VÝKRESU
DUR+DSP	DATUM	03/2020	<b>C1</b>



### Chodník

K.ú	Parc. číslo	Druh pozemku	Výměra
Dobříč u Prahy	52	Obec Dobříč, Dobříč 10, 252 25 Jinočany	420 m <sup>2</sup>
	53/4	Obec Dobříč, Dobříč 10, 252 25 Jinočany	193 m <sup>2</sup>
	53/19	Obec Dobříč, Dobříč 10, 252 25 Jinočany	588 m <sup>2</sup>

Realizací záměru (prováděné úpravy vjezdů) budou dotčeny vlastníci sousedních (navazujících) nemovitostí:

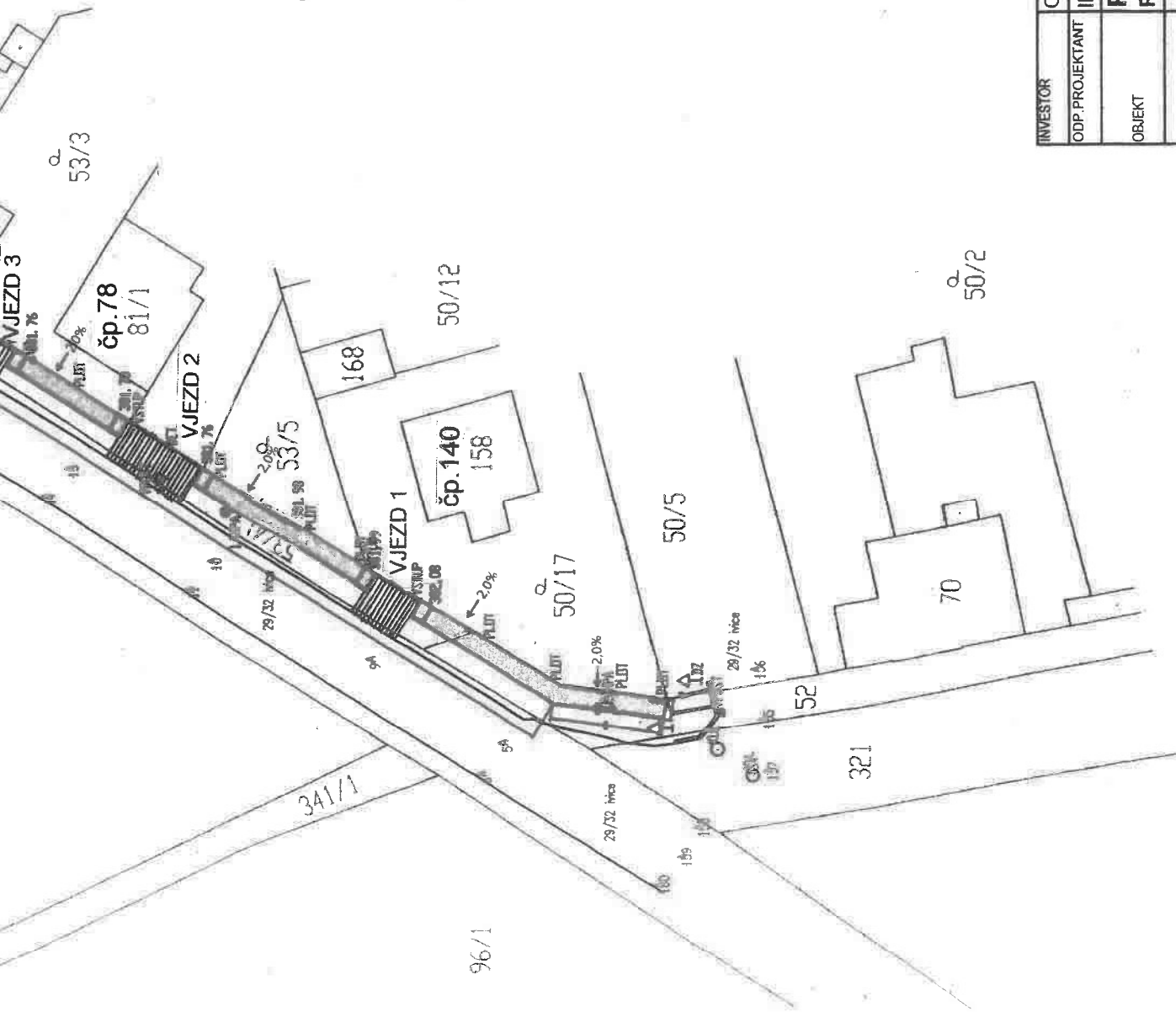
K.ú	Parc. číslo	Druh pozemku	Výměra
Dobříč u Prahy	50/17	Jana Veselá, Dobříč 140, 252 25 Jinočany	407 m <sup>2</sup>
	53/5	Ladislav Bursák, Dobříč 78, 252 25 Jinočany Ing. Pavla Bursáková, Slivenec č.ev. 240,154 00 Praha 5	111 m <sup>2</sup>
	81/1	Ladislav Bursák, Dobříč 78, 252 25 Jinočany Ing. Pavla Bursáková, Slivenec č.ev. 240, 54 00 Praha 5	279 m <sup>2</sup>
	53/3	Ladislav Bursák, Dobříč 78, 252 25 Jinočany Ing. Pavla Bursáková, Slivenec č.ev. 240, 54 00 Praha 5	324m <sup>2</sup>
	53/6	Jiří Černý, Dobříč 798, 252 25 Jinočany	520 m <sup>2</sup>
	96	Jaroslav Beneš, Dobříč 83, 252 25 Jinočany Jiřina Benešová Dobříč 83, 252 25 Jinočany	342 m <sup>2</sup>

Pozemky dotčené případným dočasným zábořem:


K.ú	Parc. číslo	Druh pozemku	Výměra
Dobříč u Prahy	321	Obec Dobříč, Dobříč 10, 252 25 Jinočany	672 m <sup>2</sup>
	320	Středočeský kraj, Zborovská 81/11, 150 00 Praha 5 sveřeno:KSÚS Středočeského kraje, Zborovská 81/11, Praha 5	111 m <sup>2</sup>



INVESTOR	OBEC DOBŘÍČ, DOBŘÍČ 10, 252 25		
ODP.PROJEKTANT	ING.ARCH. IVANA RŮŽIČKOVÁ, NUČICE 162	VYPRACOVAL	
OBJEKT	<b>PĚŠÍ KOMUNIKACE - CHODNÍKY</b> Parc.č. 52, 53/4, 53/19 k.ú. Dobříč u Prahy		
VÝKRES	<b>SITUACE - majetkoprávní vztahy</b>		
STUPEN	MĚRITKO	ČÍSLO PARÉ	ČÍSLO VÝKRESU
DUR+DSP	DATUM	03/2020	<b>C3</b>



Celková plocha dotčených pozemků (dle KN)	1201,00 m <sup>2</sup>
Celková plocha záměru	241,78 m <sup>2</sup>
z toho plocha chodníku	174,18 m <sup>2</sup>
plocha vjezdů	67,60 m <sup>2</sup>
Celková délka stavby	136,23 m
Délka chodníku	116,54 m
Délka vjezdů	19,69 m



INVESTOR	OBEC DOBŘÍČ, DOBŘÍČ 10, 252 25		
ODP. PROJEKTANT	ING. ARCH. IVANA RŮŽIČKOVÁ, NUČICE 162		
OBJEKT	PĚŠÍ KOMUNIKACE - CHODNÍKY		
VÝKRES	Parc.č. 52, 53/4, 53/19 k.ú. Dobříč u Prahy		
STUPEN	SITUACE - celkové řešení (půdorys)		
DUR+DSP	MĚŘITKO	ČÍSLO PARÉ	ČÍSLO VÝKRESU
	1 : 500		
	DATUM		
	03/2020		C4